



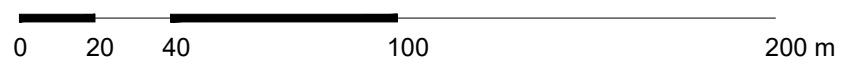
## TINGMÄRGID

-  planeeringuala
-  krundipiir



## Märkused:

1. Joonise alusplaanina on kasutatud Maa-ameti geoportali kaarte.
2. Joonise loetavuse huvides on planeeringuala piir nihutatud 5 meetrit väljapoole selle tegelikust asukohast.
3. Detailplaneeringu seletuskiri ja joonised on omavahel lahutamatu seotud planeeringu osad.



**KOBRAS**  
 Kobras OÜ Riia 35 www.kobras.ee  
 tel. 7300 310 Tartu 50410 kobras@kobras.ee

Projektijuht  
**Priit Paalo**  
 Maastikuarhitekt-planeerija  
 Kadri Kattai  
 Kontrollija  
 Priit Paalo

Huvitatud isik <b>LOO VESI OÜ</b>		Planeeringu korraldaja <b>JÕELÄHTME VALLAVALITSUS</b>		
Töö nimetus <b>BIOTIGI, VAHE TEE 2 JA VAHE TEE 4 MAAÜKSUSTE DETAILPLANEERING</b>				
Joonise nimetus <b>ASENDISKEEM</b>		Planeeringuala asukoht HARJUMAA, JÕELÄHTME VALD, LOO ALEVIK, BIOTIGI, VAHE TEE 2, VAHE TEE 4 JA VAHE TEE LÕIK 1 KATASTRIRÜKSUSED JA LÄHIALA		
Kuupäev 31.10.2023	Joonis 1	Jooniseid 5	Mõõtkava 1:2000	Töö nr 2020-140
		Formaat A4		